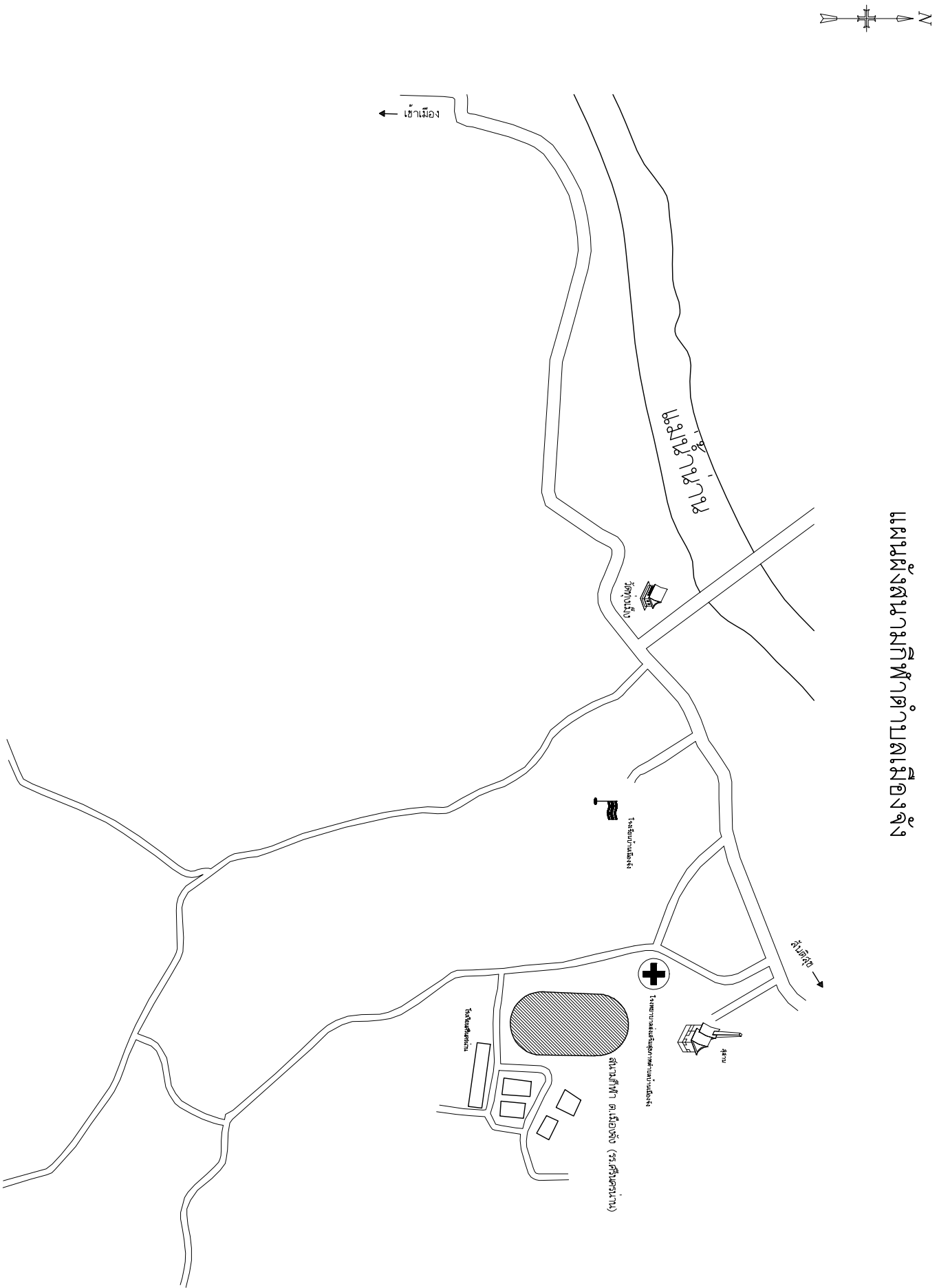
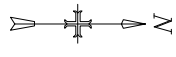


แผนผังสถานีพักค้างคืนเบื้องต้น



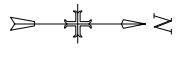


แผนที่ใช้พื้นที่ในเขตชุมชนฯ
๕

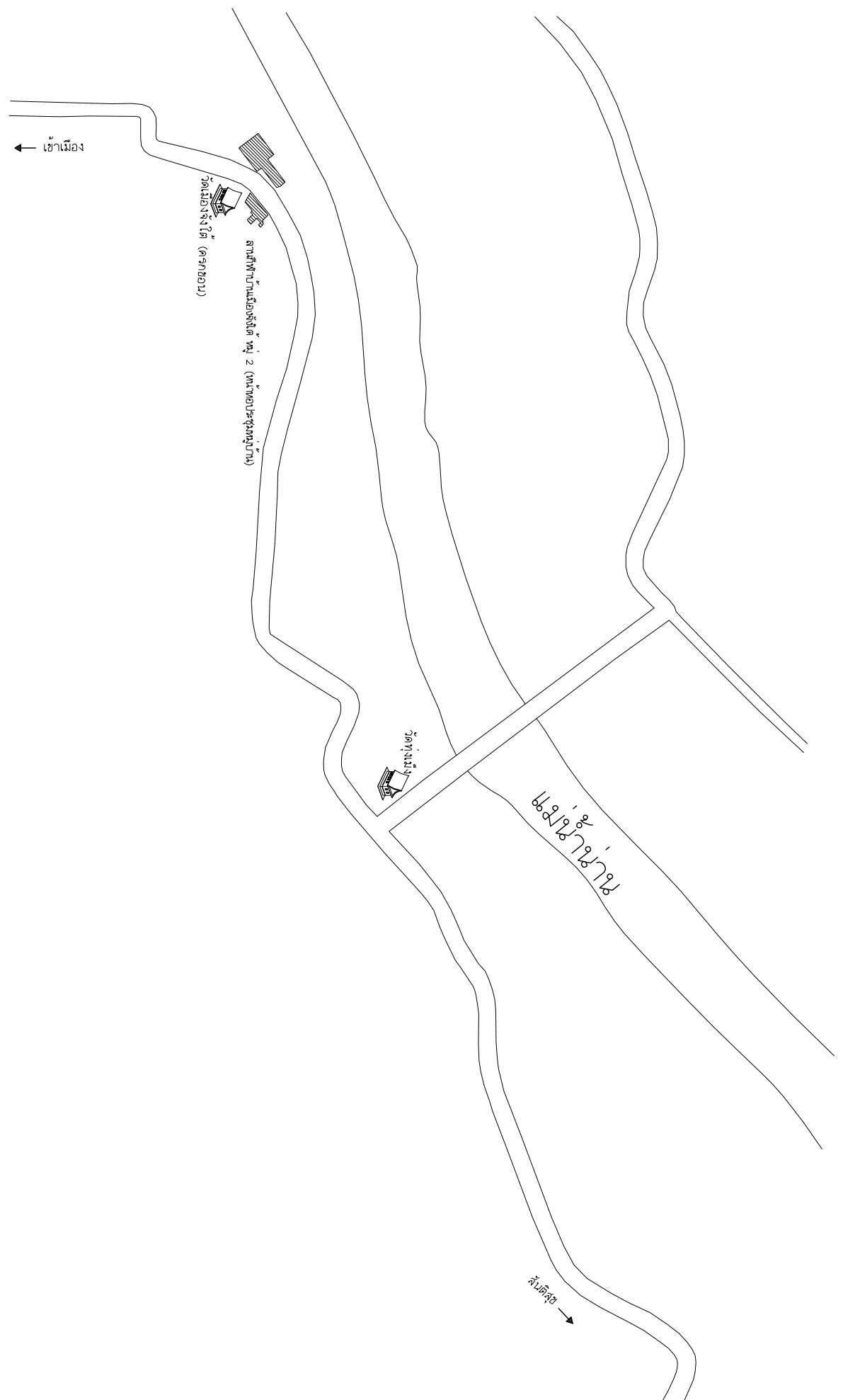
(พื้นที่ซึ่งจะระดมทุน) 1 ไร่ ๖๖๖ ตารางวา

ศูนย์บริการประชาชน
ศูนย์บริการประชาชน

ศูนย์บริการประชาชน



แผนที่ชุมชนพื้นที่เกษตรกรรม



← เข้าเมือง

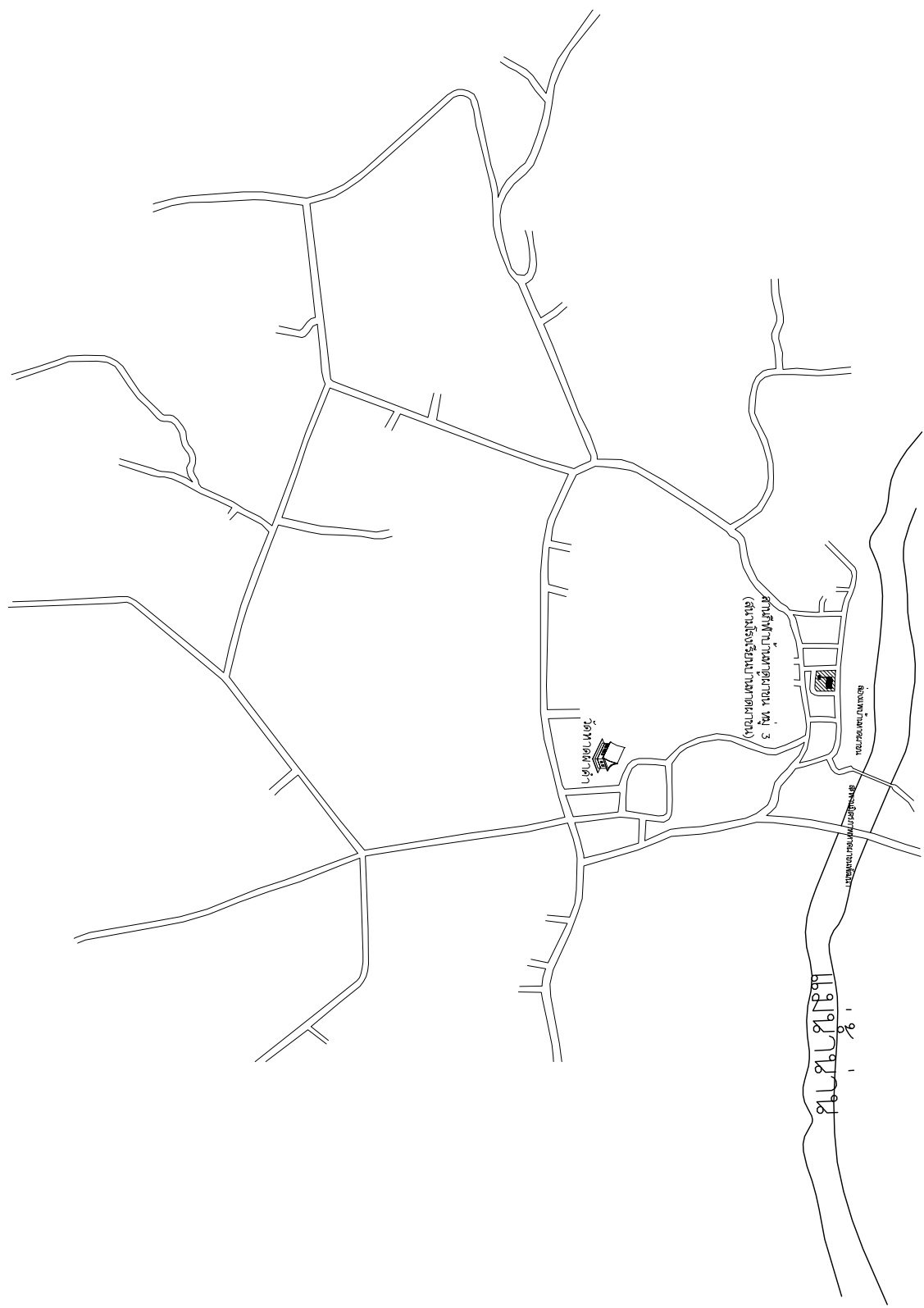
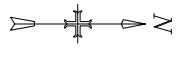
บ้านท่าเรือ (บ้านท่าเรือ)

สถานีพัฒนาที่ดินจังหวัด 2 (ท่าเรือประจวบคีรีขันธ์)

วัดท่าเรือ

ถนนบ้านท่าเรือ

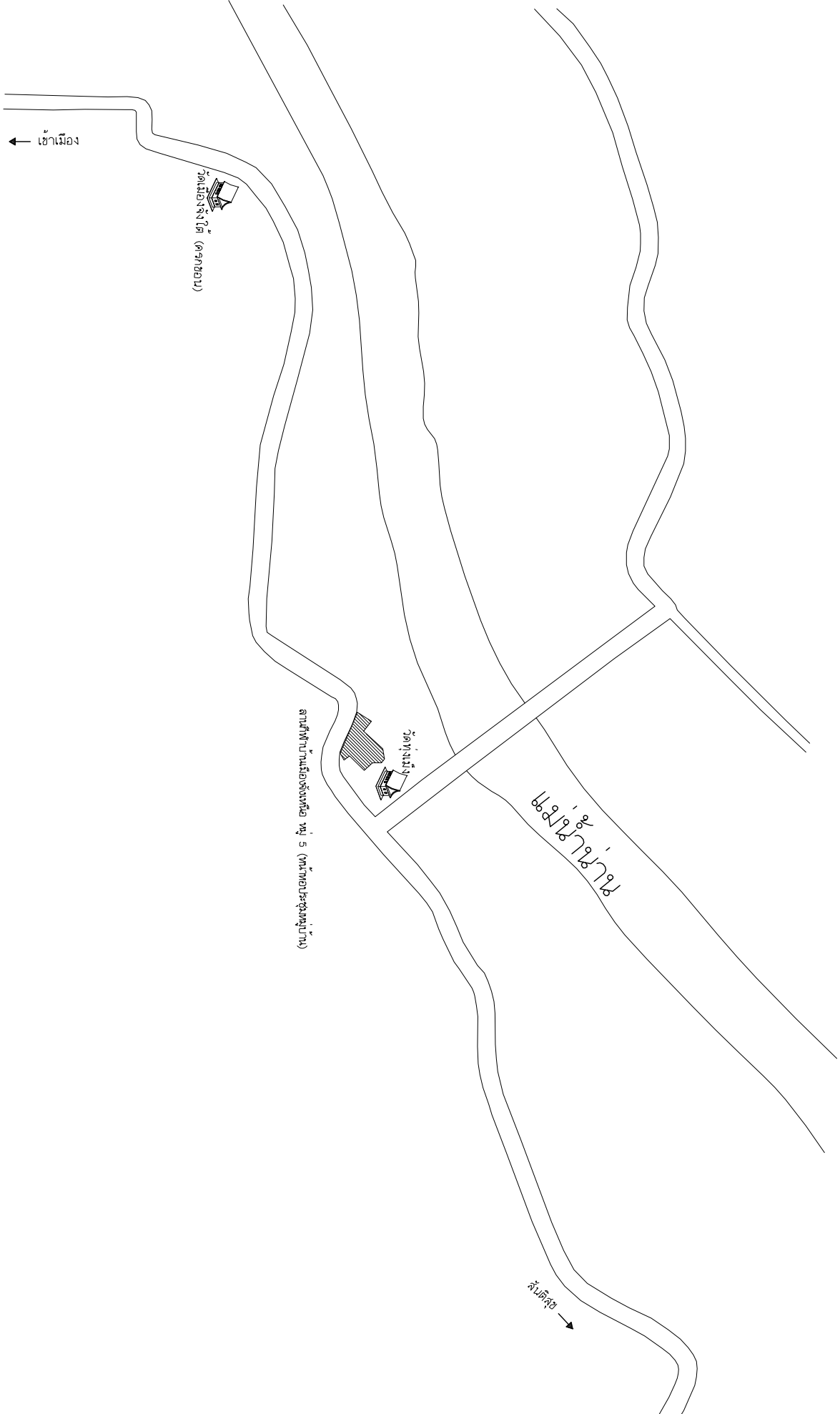
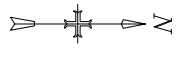
บ้านท่าเรือ →



แผนผังโรงเรียนสมุทรสาคร



แผนที่โรงเรียนวัดบ้านท่าช้าง



แผนที่เส้นทางเดินรถผู้พิการ

(บ้านท่าช้างวัด) 5 กิโลเมตร

(บ้านท่าช้าง) วัด

บ้านท่าช้าง →

← เข้าเมือง

ถนนบ้านท่าช้าง

บ้านท่าช้าง



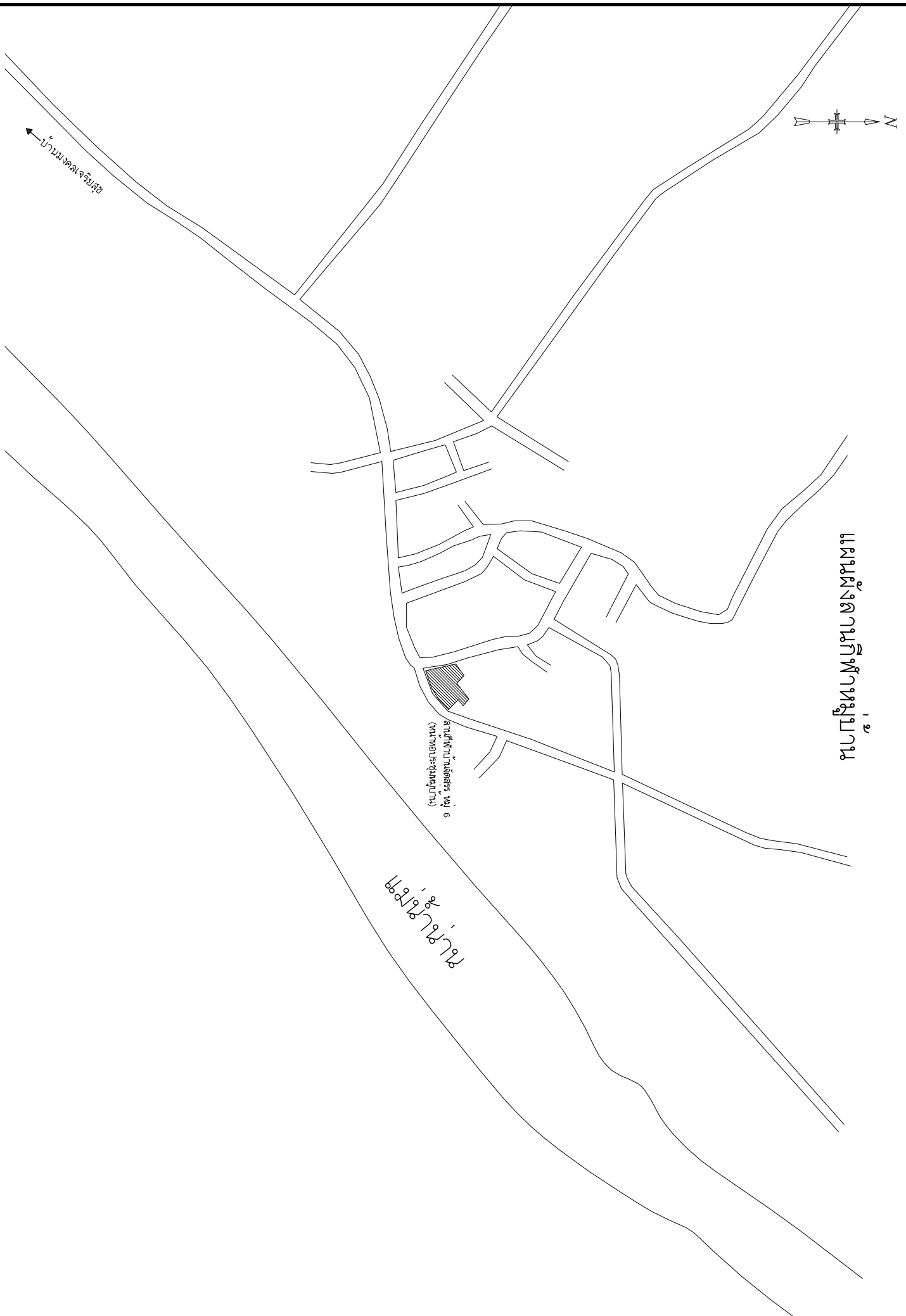


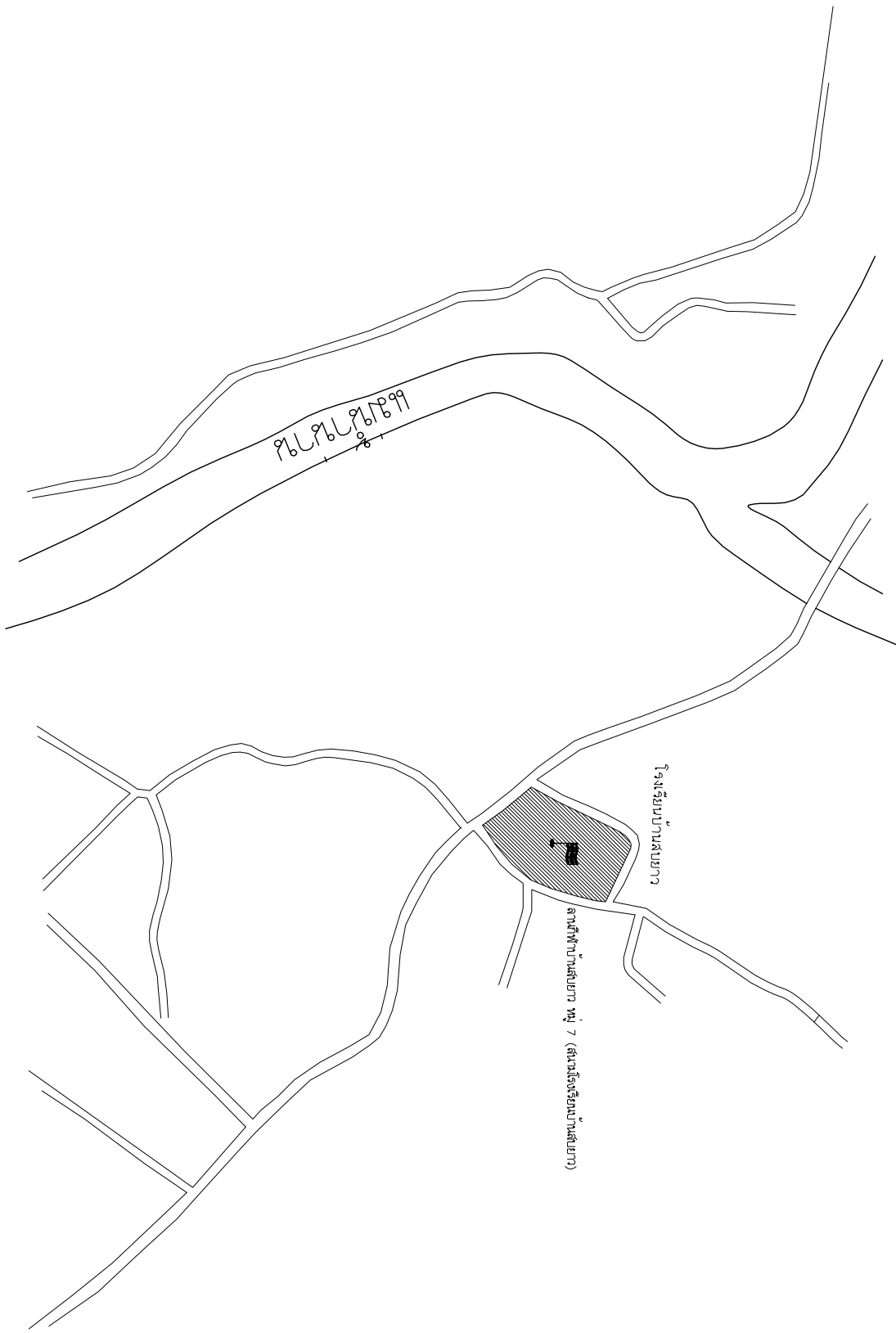
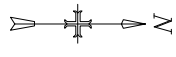
← บ้านหนองจอกวิเศษ

แผนที่ชุมชนตำบลชุมพวง

สถานที่ทำบ้าน
๑ ไร่ ๑๐๐ ตารางวา

บ้านใหม่

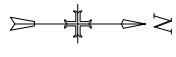




แผนผังระบบน้ำฝนผู้พิมพ์

อาคารบ้านเลขที่ ๗ (ชั้นใต้ดินบ้านเลขที่ ๗)

ถังเก็บน้ำฝน



แม่น้ำท่าช้าง

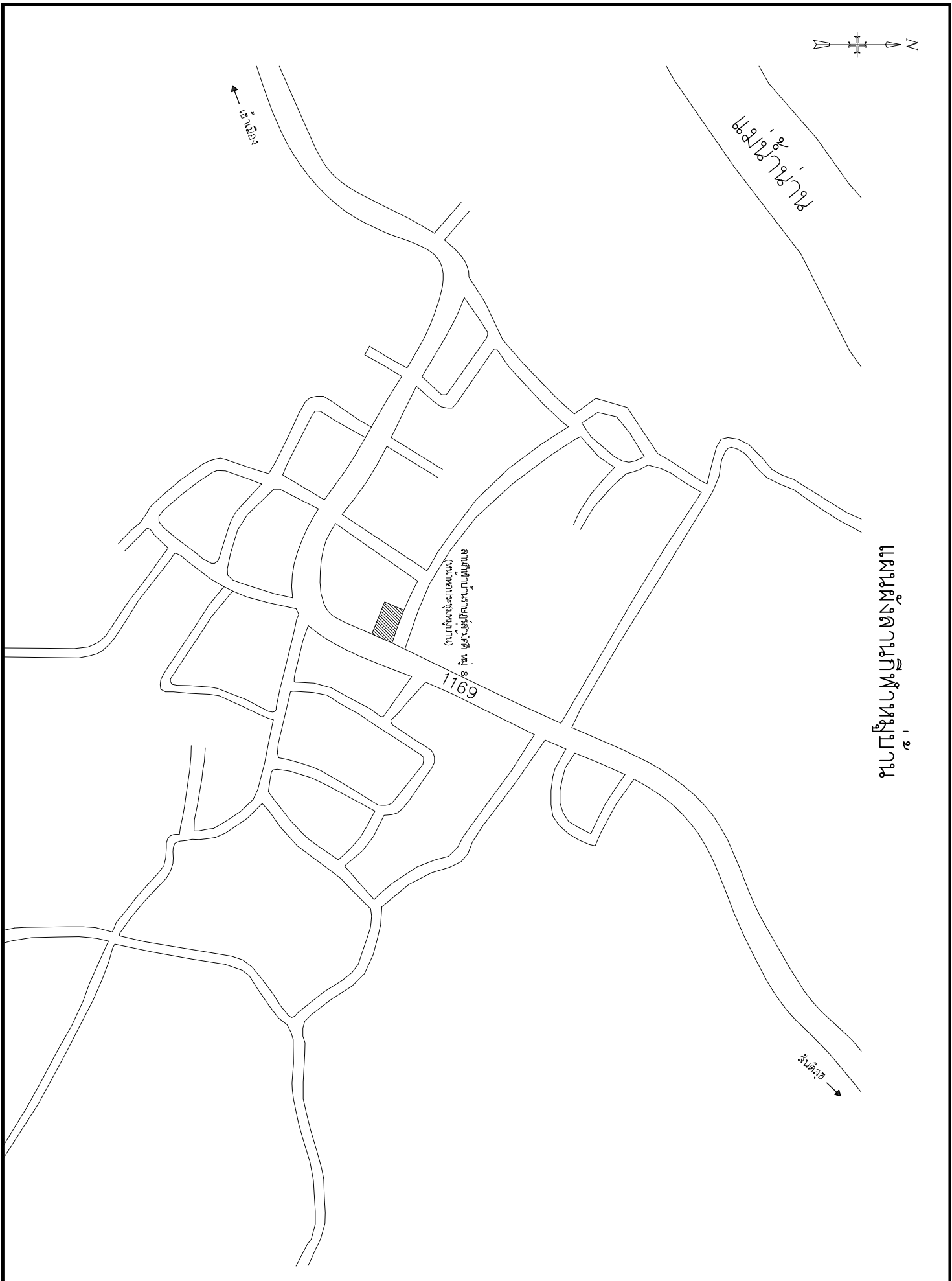
← วิทยาลัย

แผนที่ชุมชนพื้นที่ชุมชนท่าช้าง

(แปลงที่ดินชุมชนท่าช้าง)
พื้นที่ชุมชนท่าช้าง
เลขที่โฉนดที่ดิน 1169

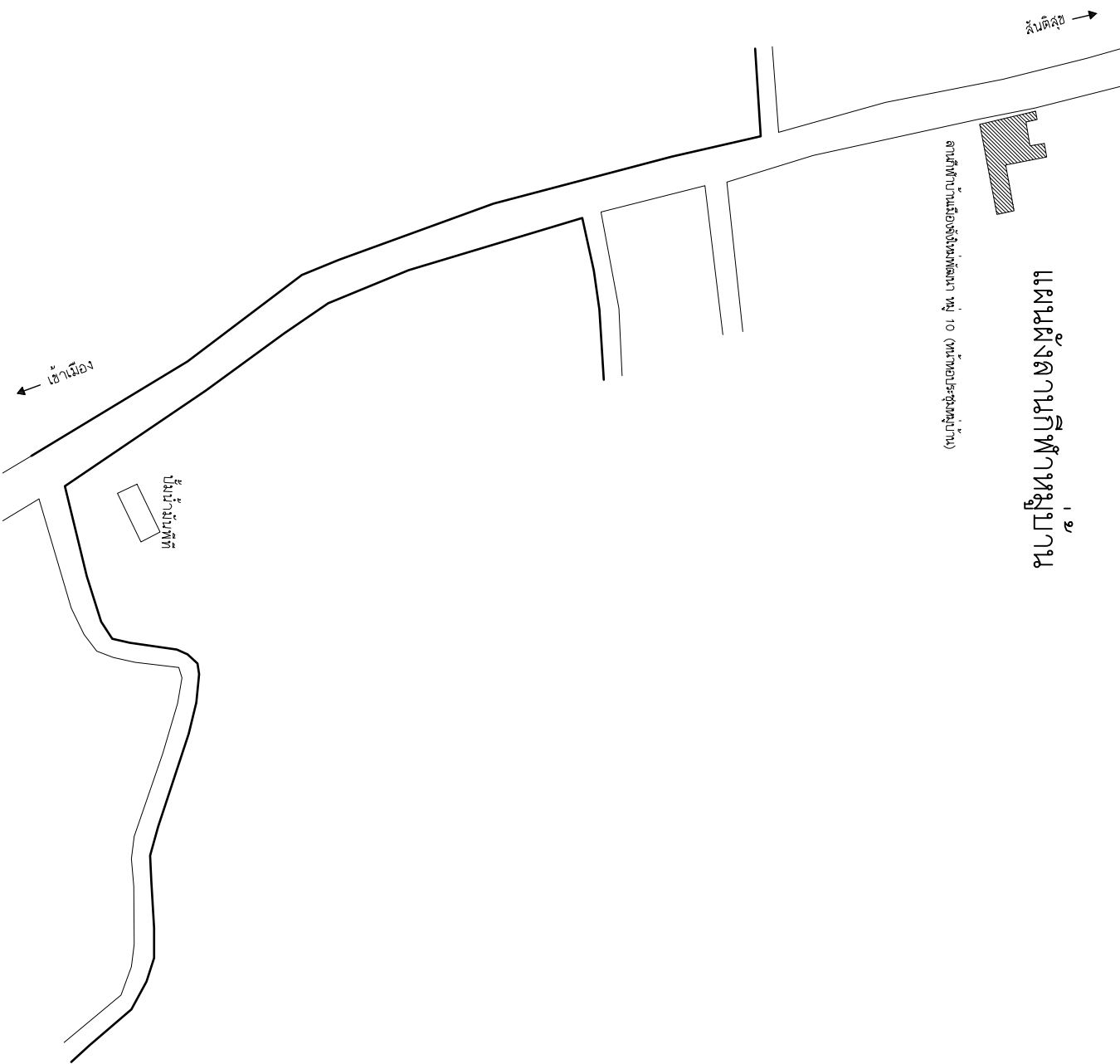
1169

← วิทยาลัย





แผนที่แสดงพื้นที่ของชุมชน




แผนผังชุมชนผู้สูงอายุ

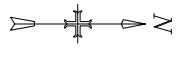
สถานที่ตั้งบ้านพักคนชรา หมู่ 10 (พื้นที่รอบพระตำหนักบัว)

← เข้าเมือง

สันติสุข →

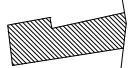
บ้านพักคนชรา





แผนที่ชุมชนตำบลชุมพวง

(พื้นที่ชุมชนตำบลชุมพวง) ๒๒ ไร่ ๒๕ งาน ๑๐ ตารางวา



โรงเรียนชุมชน

หนอง

บ้านจัดสรร

